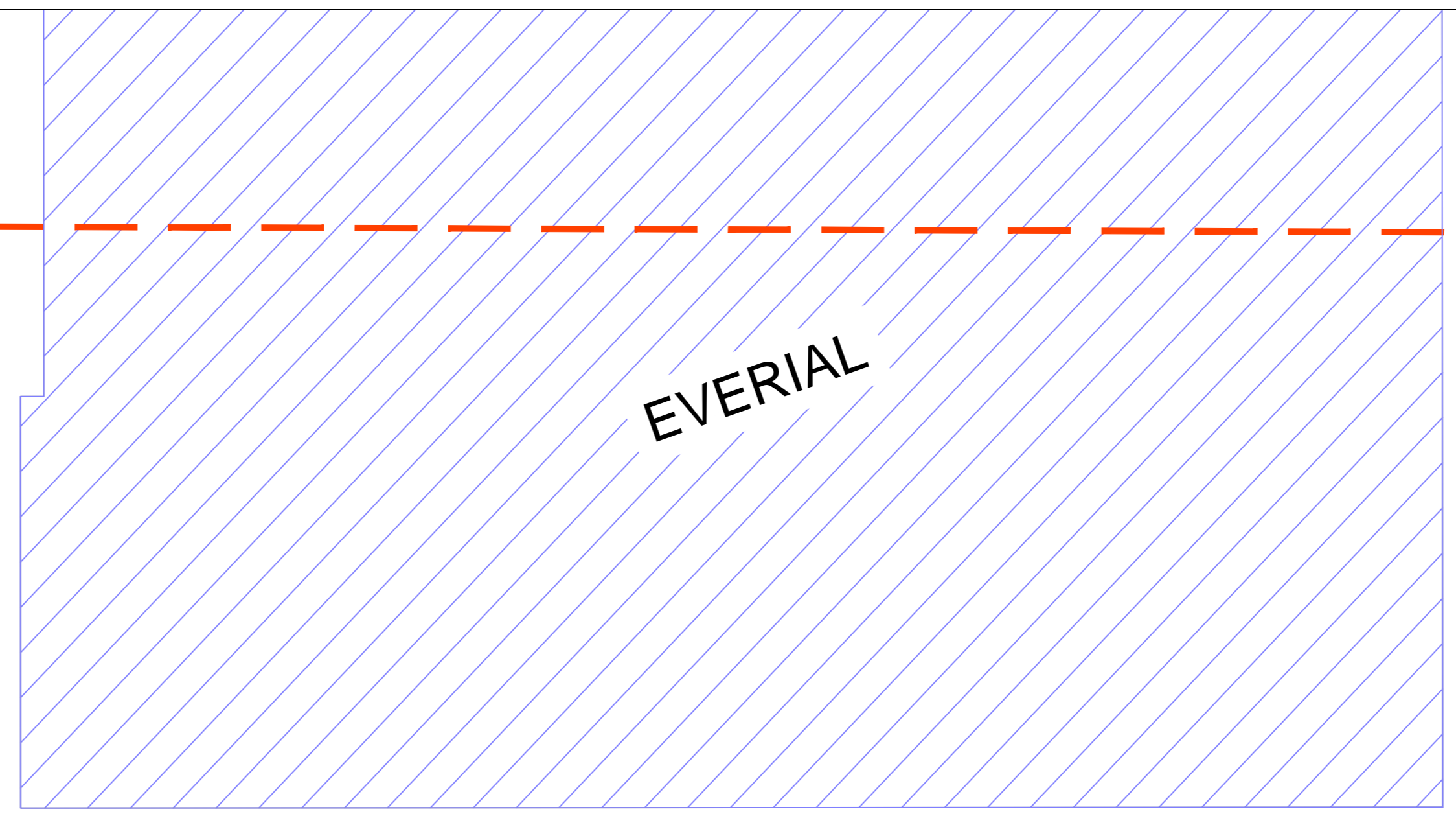


174

24

L'Ouest

23



EVERIAL

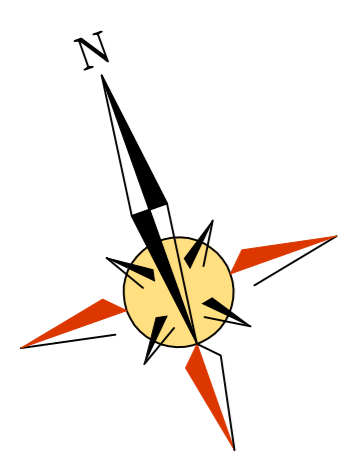
70

Route nationale 137

Route nationale 137

de Nantes à Rennes

109




22

113

129

Regard avec vanne d'arrêt + relevage



Bassin de confinement des eaux d'extinction / bassin d'orage - 740 m³

Séparateur hydrocarbure

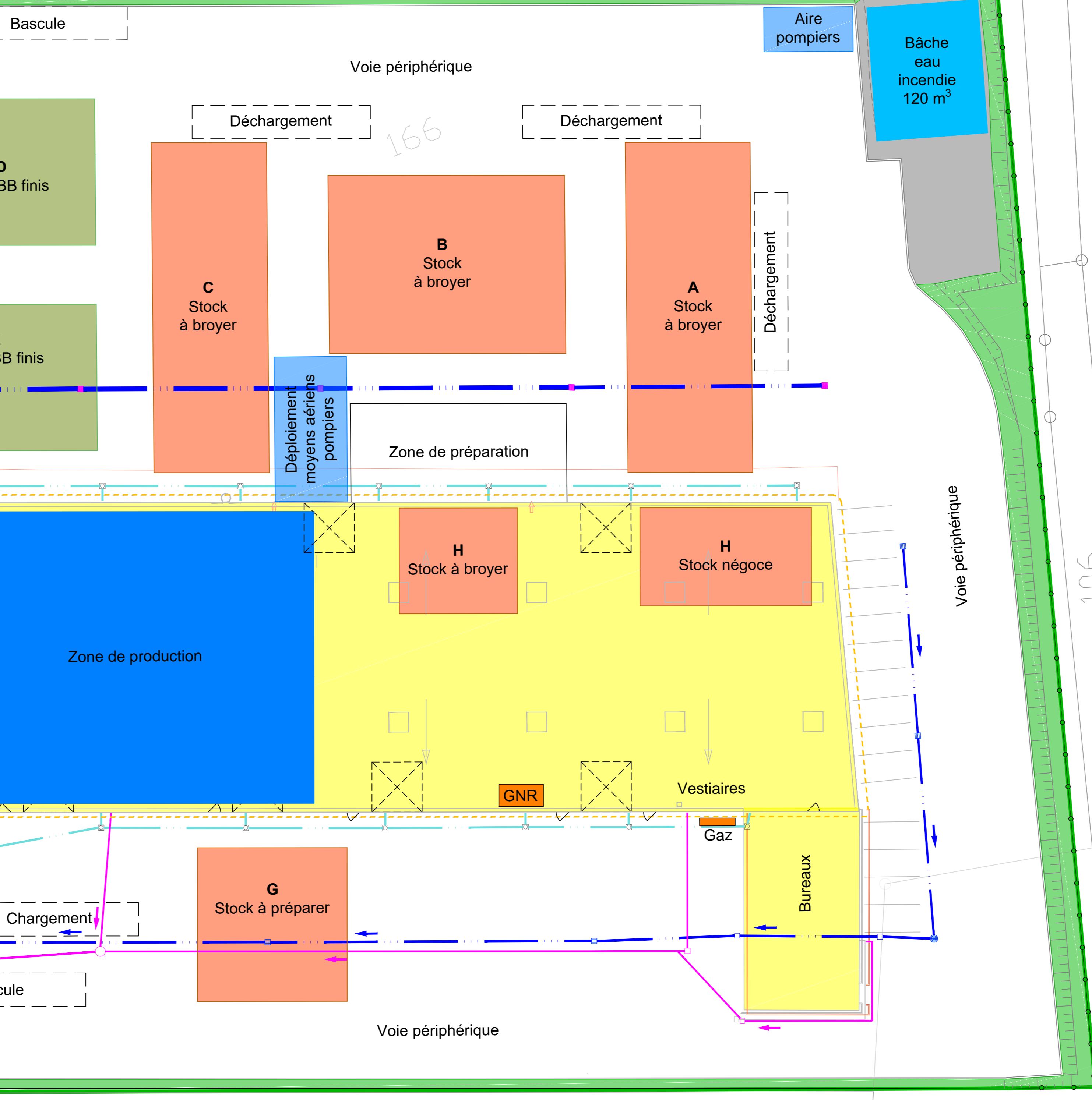
Portail

Portail

Vanne d'arrêt

Portail

Séparateur hydrocarbure



Bascule

Voie périphérique

Aire pompiers

Bâche eau incendie 120 m³

Déchargement

Déchargement

D Stock BB finis

B Stock à broyer

A Stock à broyer

E Stock BB finis

C Stock à broyer

Déploiement moyens aériens pompiers

Zone de préparation

Déchargement

Muret

Stock BB à siloter

H Stock à broyer

H Stock négoce

Voie périphérique

106

Zone de production

GNR

Vestiaires

F Stock balles finies

Gaz

Bureaux

Chargement

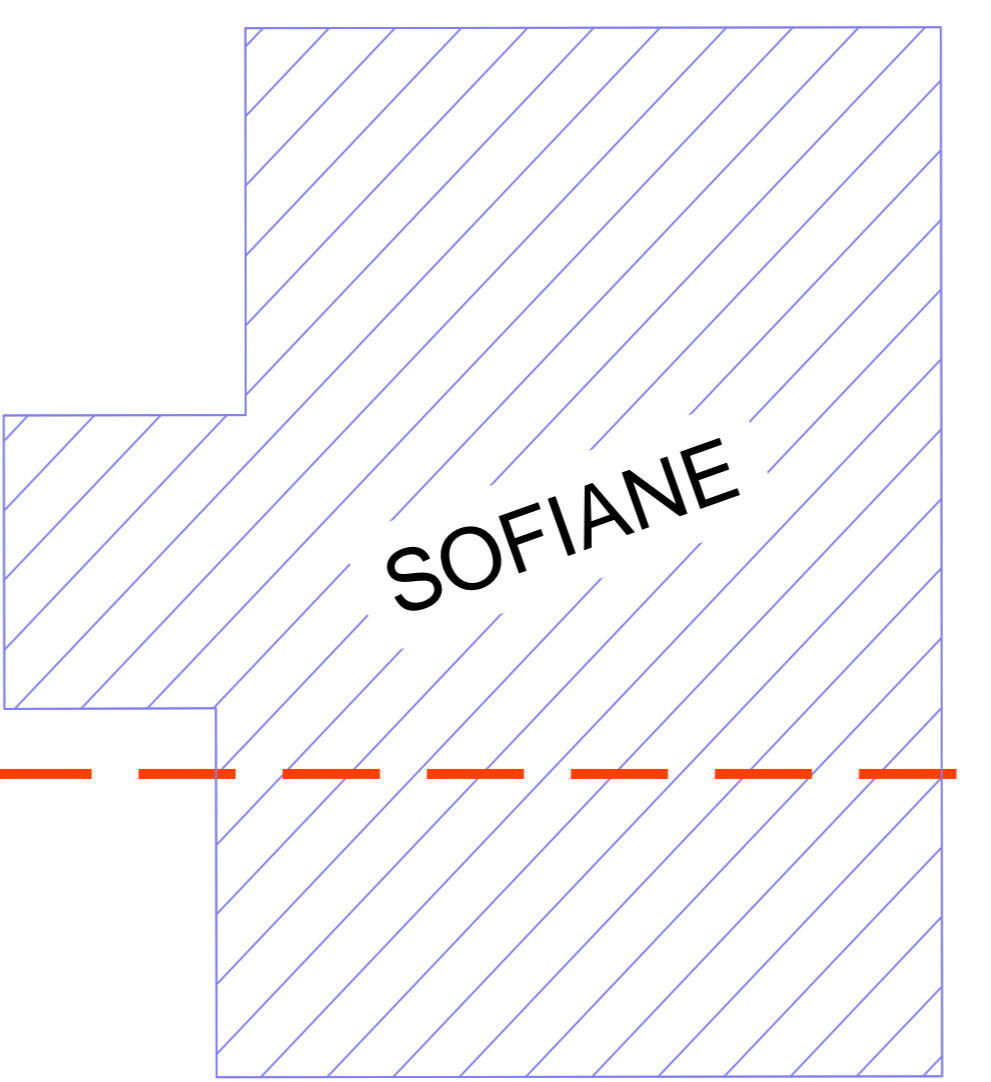
G Stock à préparer

Bascule

Voie périphérique

Bâche eau incendie 120 m³

Aire pompiers



SOFIANE

LA GUERANDAIS



68

LEGENDE

- Eau usée
- Eau pluviale
- Eau pluviale toiture
- Réseau EP sous forme de fossés
- Electricité
- Télécom
- Limite de propriété
- Rayon de 35m
- Zone herbée

DEPARTEMENT DE LOIRE ATLANTIQUE

Commune de PUCEUL

CAP ECO RECYCLING

PLAN D'ENSEMBLE

ZI de l'Oseraye

Date	Indice	Description / Modifications
22/04/2021	0	Création du plan
24/09/2021	1	Modifications diverses (Zones de stockage...)
-	-	-
-	-	-

Dossier N° G13
1/250

Rattaché au système de coordonnées NTF Lambert 2
Altimétrie: IGN 69

Zone de l'Oseraye
21 Avenue du Coeur de l'Ouest
44390 PUCEUL

Topographie / Cartographie / Sécurité Incendie
8, La Callanderie
44210 PORNIC
06 71 44 65 30
toporezo@gmail.com

